



LIGA MUNICIPAL - DOMINICANA -

SUBSECRETARÍA DE APOYO MUNICIPAL, OBRAS PÚBLICAS, PLANEAMIENTO Y ORDENAMIENTO TERRITORIAL

CODIGO: 090302

REGIÓN: CIBAO NORTE

PROVINCIA: ESPAILLAT

MUNICIPIO: GASPAR HERNÁNDEZ

DISTRITO MUNICIPAL: JOBA ARRIBA

FECHA DE ÚLTIMA VISITA: 13 de mayo de 2022


1. Ing. Danilo Mercado

TÉCNICOS: 2. Ing. Camila Moya

TRAMOS	NOMBRE DE LA CALLE	LONGITUD DE ACERAS (m)	ANCHO DE ACERAS (m)	CANTIDAD DE LADOS CON ACERAS	LONGITUD CONTENES (m)	CANTIDAD DE LADOS CON CONTENES	TOTAL DE ACERAS (m2)	TOTAL DE CONTENES (m)
TRAMO A	C/JESUS M. LANTIGUA	112.50	1.10	1.00	112.50	1.00	123.75	112.50
TRAMO B	C/JESUS M. LANTIGUA	16.20	0.77	1.00	16.20	1.00	12.47	16.20
TRAMO C	C/JESUS M. LANTIGUA	98.50	1.00	1.00	98.50	1.00	98.50	98.50
TRAMO D	C/JESUS M. LANTIGUA	16.80	1.50	1.00	16.80	1.00	25.20	16.80
TRAMO E	C/JESUS M. LANTIGUA	86.80	0.94	1.00	86.80	1.00	81.59	86.80
TRAMO F	C/JESUS M. LANTIGUA	6.50	1.10	1.00			7.15	
TRAMO G	C/JESUS M. LANTIGUA	32.50	0.45	1.00	40.00	1.00	14.63	40.00
TRAMO H	C/JESUS M. LANTIGUA	94.50	1.11	1.00	113.50	1.00	104.90	113.50
TRAMO I	C/DUARTE				75.00	1.00		75.00
TRAMO J	C/DUARTE				132.30	1.00		132.30
TRAMO K	C/BENITO GOMEZ	34.10	0.60	1.00	27.10	1.00	20.46	27.10
TRAMO L	C/BENITO GOMEZ	8.70	1.03	1.00	8.70	1.00	8.99	8.70
TRAMO M	C/BENITO ESQ. DUARTE	142.30	1.00	1.00	142.30	1.00	142.30	142.30
TRAMO N	C/DUARTE	65.60	1.00	1.00	65.60	1.00	65.60	65.60
TRAMO O	C/BENITO GOMEZ	43.60	0.80	1.00	43.60	1.00	34.88	43.60
Total							740.41	978.90

AVANCE DE EJECUCIÓN DE OBRA

Monto asignado RD\$ 2,997,114.90
Monto desembolsado RD\$ 1,498,557.45 50%
Avance de obra 113.16%



LIGA MUNICIPAL — DOMINICANA —



SUBSECRETARÍA DE APOYO MUNICIPAL, OBRAS PÚBLICAS, PLANEAMIENTO Y ORDENAMIENTO TERRITORIAL

REGIÓN: CIBAO NORTE

FECHA DE ÚLTIMA VISITA: 13 de mayo de 2022

PROVINCIA: ESPAILLAT

MUNICIPIO: GASPAR HERNÁNDEZ

DISTRITO MUNICIPAL: JOBA ARRIBA


REPORTE

A la fecha de 13/05/2022 se ha ejecutado 740.41 metros cuadrados de aceras y 978.90 metros lineales de contén, lo que corresponde al 113.16% del fondo asignado para este territorio.


NOTAS

1. Se esta ejecutando via gobierno local.
2. Se pudo apreciar en la via principal y algunas calles que se le coloco una base de hormigon a los

IMÁGENES



Suministra los datos de este reporte,


ING. DANILO MERCADO
Técnico


ING. CAMILA MOYA
Técnico