



Santo Domingo, D.N.
23 de septiembre de 2022

A: **ABEL ATAHUALPA MARTINEZ DURAN**
Alcalde de Santiago
Sus manos

Asunto: **Datos necesarios para presentar la propuesta de “Construcción de Aceras y Contenes”.**

Muy cortésmente, después de un cordial saludo, le hacemos entrega de la ficha de identificación de proyectos (acera y contenes), con el objetivo de ayudarlo a presentar la propuesta de “Construcción de Aceras y Contenes” de forma organizada ajustándola a unos estándares de contenido mínimo que permitan ver su viabilidad.

De igual forma, la ficha de identificación del proyecto debe llenarse y entregarse a la oficina que suscribe (Subsecretaría de Apoyo Municipal de Obras Públicas, Planeamiento y Ordenamiento Territorial), a más tardar el **viernes 25 de marzo del 2022**. Dicha ficha puede ser entregada y solicitada por canales digitales al correo construccionesmunicipales@lmd.gob.do.

Para acompañamiento en el proceso de llenado comuníquese con nosotros vía WhatsApp al siguiente número de teléfono: 849-455-6521, o por teléfono al 809-533-3686 Extensión 5001/170.

Sin otro particular por el momento, le saluda,

Muy atentamente,

Ing. Valentín Santos García
Subsecretario
Subsecretaría de Apoyo Municipal de Obras Públicas,
Planeamiento y Ordenamiento Territorial



PROGRAMA DE APOYO A LOS GOBIERNOS LOCALES PARA OBRAS DE INFRAESTRUCTURAS DE COMPETENCIAS MUNICIPALES

FICHA DE IDENTIFICACIÓN DE PROYECTOS (ACERAS Y CONTENES)

Llenar la ficha desde el lugar, en presencia de representantes de la junta de vecinos y el Concejo de Regidores. La finalidad es ayudarlo a presentar la propuesta de “Construcción de Aceras y Contenes” de forma organizada ajustándola a unos estándares de contenido mínimo que permitan ver su viabilidad.

Para asistencia comuníquese con nosotros vía WhatsApp al siguiente número de teléfono: 849-455-6521, o por teléfono al 809-533-3686 Extensión 5001/ 170.

Nota: En el marco de este programa solo se contempla la construcción nueva de aceras y contenes, todas las obras de reparación, mejora y obras complementarias como badenes, imbornales, etc., corren a cuenta del gobierno local.

1- ASPECTOS GENERALES

NOTA: Para la formulación de los presupuestos de aceras y contenes se estima que su gobierno local podría construir **15,248.89 metros** de aceras y contenes en conjunto. Dicho estimado se obtiene partiendo del monto otorgado a su territorio y el precio unitario de construcción de aceras y contenes.

1) UBICACIÓN DEL PROYECTO

PROVINCIA: SANTIAGO

MUNICIPIO: SANTIAGO

DISTRITO MUNICIPAL: -

BARRIO Y/O SECTOR:

Cruz Gorda, Gurabo, Santiago de los Caballeros

2) UNIDAD EJECUTORA (Marque con una X)

a. Gobierno Local

b. Liga Municipal Dominicana

2- BREVE DESCRIPCIÓN DE LA OBRA (Marque con una X)

2.1. Datos tecnicos

Los datos requeridos en este numeral son para fines estadísticos. En el marco de este programa solo se contempla la construcción nueva de aceras y contenes, todas las obras de reparación, mejora y obras complementarias como badenes, imbornales, etc., corren con fondos del gobierno local.

a. Reparación de aceras y contenes:

b. Incluye demoliciones de tramos:

c. Incluye badenes:

d. Otros: _____

2.2. Nombre, tramos, longitud , ancho y datos georreferenciales de las aceras a intervenir

Tome en su celular la localización de cada inicio y fin, de cada uno de los tramos, y proceda a tabular las georreferencias. Puede auxiliarse de Google Maps.

TRAMOS	NOMBRE DE LA CALLE	INICIO		FINAL		ANCHO DE LA CALLE (m)	LONGITUD DE ACERAS (m)	TOTAL DE ACERAS (sumar ambos lados) (m2)	TOTAL DE CONTENES (sumar ambos lados) (m)
		LATITUD	LONGITUD	LATITUD	LONGITUD				
Tramo A	Calle #37	19°29'24.14 N	70°40'21.39 O	19°29'31.89" N	70°40'15.76" O	6.80 mts	203.50 ml	222.00 m2	871.00 ml
Tramo B	Calle San Antonio	19°29'30.98" N	70°40'37.97" O	19°29'30.14" N	70°40'31.73" O	6.40 mts	178.00 ml	125.00 m2	356.00 ml
Tramo C	Calle de Banca del Cibao	19°29'38.64" N	70°40'37.14" O	19°29'37.84" N	70°40'30.56" O	5.30 mts	201.00 ml	58.00 m2	402.00 ml
Tramo D	Peatón #1	19°29'21.62" N	70°40'29.69" O	19°29'23.74" N	70°40'29.37" O	4.10 mts	-----	-----	169.00 ml
Tramo E	Peatón A	19°29'30.87" N	70°40'36.40" O	19°29'31.98" N	70°40'36.32' O	4.90 mts	-----	-----	68.00 ml
Tramo F									
Tramo G									
Tramo H									
Tramo I									

Calle #37



Calle: San Antonio



Calle: Banca del Cibao



Peatón #1



Peatón A



2.2 Entorno inmediato (Edificaciones existentes): Viviendas: Escuelas: Comercio:
Cuartel Policial: Iglesias: Parques: Canchas y/o Play: Otros:

1- REFERENCIAS DEL SITIO


Fotografías de las calles a intervenir


Anexar imágenes de las calles donde se construirá aceras y/o contenes.

Valida y aprueba los datos suministrados,

Firma y sello
Alcaldía de Santiago, Santiago.

Luzma Cuillera
031-0431995-3
809-881-0365


031-0335998-4
829-652-8080


121-0010824-5
809846-9960


031-0190337-4

Ramon B. Martinez
031-0186896-0
Tel. 8298588689







Santo Domingo, D.N.
23 de septiembre de 2022

A: **ABEL ATAHUALPA MARTINEZ DURAN**
Alcalde de Santiago
Sus manos

Asunto: **Datos necesarios para presentar la propuesta de “Construcción de Aceras y Contenes”.**

Muy cortésmente, después de un cordial saludo, le hacemos entrega de la ficha de identificación de proyectos (acera y contenes), con el objetivo de ayudarlo a presentar la propuesta de “Construcción de Aceras y Contenes” de forma organizada ajustándola a unos estándares de contenido mínimo que permitan ver su viabilidad.

De igual forma, la ficha de identificación del proyecto debe llenarse y entregarse a la oficina que suscribe (Subsecretaría de Apoyo Municipal de Obras Públicas, Planeamiento y Ordenamiento Territorial), a más tardar el **viernes 25 de marzo del 2022**. Dicha ficha puede ser entregada y solicitada por canales digitales al correo construccionesmunicipales@lmd.gob.do.

Para acompañamiento en el proceso de llenado comuníquese con nosotros vía WhatsApp al siguiente número de teléfono: 849-455-6521, o por teléfono al 809-533-3686 Extensión 5001/170.

Sin otro particular por el momento, le saluda,

Muy atentamente,

Ing. Valentín Santos García
Subsecretario
Subsecretaría de Apoyo Municipal de Obras Públicas,
Planeamiento y Ordenamiento Territorial



PROGRAMA DE APOYO A LOS GOBIERNOS LOCALES PARA OBRAS DE INFRAESTRUCTURAS DE COMPETENCIAS MUNICIPALES

FICHA DE IDENTIFICACIÓN DE PROYECTOS (ACERAS Y CONTENES)

Llenar la ficha desde el lugar, en presencia de representantes de la junta de vecinos y el Concejo de Regidores. La finalidad es ayudarlo a presentar la propuesta de “Construcción de Aceras y Contenes” de forma organizada ajustándola a unos estándares de contenido mínimo que permitan ver su viabilidad.

Para asistencia comuníquese con nosotros vía WhatsApp al siguiente número de teléfono: 849-455-6521, o por teléfono al 809-533-3686 Extensión 5001/ 170.

Nota: En el marco de este programa solo se contempla la construcción nueva de aceras y contenes, todas las obras de reparación, mejora y obras complementarias como badenes, imbornales, etc., corren a cuenta del gobierno local.

1- ASPECTOS GENERALES

NOTA: Para la formulación de los presupuestos de aceras y contenes se estima que su gobierno local podría construir **15,248.89 metros** de aceras y contenes en conjunto. Dicho estimado se obtiene partiendo del monto otorgado a su territorio y el precio unitario de construcción de aceras y contenes.

1) UBICACIÓN DEL PROYECTO

PROVINCIA: SANTIAGO

MUNICIPIO: SANTIAGO

DISTRITO MUNICIPAL: -

BARRIO Y/O SECTOR:

El Papayo, (Después de la Ceibita) Santiago de los Caballeros

2) UNIDAD EJECUTORA (Marque con una X)

a. Gobierno Local

b. Liga Municipal Dominicana

2- BREVE DESCRIPCIÓN DE LA OBRA (Marque con una X)

2.1. Datos técnicos

Los datos requeridos en este numeral son para fines estadísticos. En el marco de este programa solo se contempla la construcción nueva de aceras y contenes, todas las obras de reparación, mejora y obras complementarias como badenes, imbornales, etc., corren con fondos del gobierno local.

a. Reparación de aceras y contenes:

b. Incluye demoliciones de tramos:

c. Incluye badenes:

d. Otros: _____

2.2. Nombre, tramos, longitud, ancho y datos georreferenciales de las aceras a intervenir

Tome en su celular la localización de cada inicio y fin, de cada uno de los tramos, y proceda a tabular las georreferencias. Puede auxiliarse de Google Maps.

TRAMOS	NOMBRE DE LA CALLE	INICIO		FINAL		ANCHO DE LA CALLE (m)	LONGITUD DE ACERAS (m)	TOTAL DE ACERAS (sumar ambos lados) (m2)	TOTAL DE CONTENES (sumar ambos lados) (m)
		LATITUD	LONGITUD	LATITUD	LONGITUD				
Tramo A	Callejón de Faustino	19°24'9.78 N	70°40'49.70 O	19°24'5.57" N	70°40'58.29" O	4.80 mts	-----	-----	580.00 ml
Tramo B	Callejón de Pepa	19°24'5.57" N	70°40'58.29" O	19°23'58.85" N	70°41'10.30" O	4.00 mts	332.50 ml	920.00 M2	665.00 ml
Tramo C									
Tramo D									
Tramo E									
Tramo F									
Tramo G									
Tramo H									
Tramo I									
Tramo J									
Tramo K									
Tramo L									

Callejón de Faustino



Callejón de Pepa



2.2 Entorno inmediato (Edificaciones existentes): Viviendas: Escuelas: Comercio:
Cuartel Policial: Iglesias: Parques: Canchas y/o Play: Otros:

1- REFERENCIAS DEL SITIO

Fotografías de las calles a intervenir

Anexar imágenes de las calles donde se construirá aceras y/o contenes.

Valida y aprueba los datos suministrados,

Firma y sello
Alcaldía de Santiago, Santiago.

Lorena Conillera
809-881-0365
031-0431995-3

[Signature]
031-0335998-4
829-652-8080

[Signature]
809-846-9960
121-00108245

[Signature]
031-0180337-4



Amor Izquierdo
PRESIDENTE J.D.V
SANTA FE
EL PAPAÑO
Ced 033-0022696-0
[Signature]
402 210 25 29-5



Santo Domingo, D.N.
23 de septiembre de 2022

A: **ABEL ATAHUALPA MARTINEZ DURAN**
Alcalde de Santiago
Sus manos

Asunto: **Datos necesarios para presentar la propuesta de “Construcción de Aceras y Contenes”.**

Muy cortésmente, después de un cordial saludo, le hacemos entrega de la ficha de identificación de proyectos (acera y contenes), con el objetivo de ayudarlo a presentar la propuesta de “Construcción de Aceras y Contenes” de forma organizada ajustándola a unos estándares de contenido mínimo que permitan ver su viabilidad.

De igual forma, la ficha de identificación del proyecto debe llenarse y entregarse a la oficina que suscribe (Subsecretaría de Apoyo Municipal de Obras Públicas, Planeamiento y Ordenamiento Territorial), a más tardar el **viernes 25 de marzo del 2022**. Dicha ficha puede ser entregada y solicitada por canales digitales al correo construccionesmunicipales@lmd.gob.do.

Para acompañamiento en el proceso de llenado comuníquese con nosotros vía WhatsApp al siguiente número de teléfono: 849-455-6521, o por teléfono al 809-533-3686 Extensión 5001/170.

Sin otro particular por el momento, le saluda,

Muy atentamente,

Ing. Valentín Santos García
Subsecretario
Subsecretaría de Apoyo Municipal de Obras Públicas,
Planeamiento y Ordenamiento Territorial



PROGRAMA DE APOYO A LOS GOBIERNOS LOCALES PARA OBRAS DE INFRAESTRUCTURAS DE COMPETENCIAS MUNICIPALES

FICHA DE IDENTIFICACIÓN DE PROYECTOS (ACERAS Y CONTENES)

Llenar la ficha desde el lugar, en presencia de representantes de la junta de vecinos y el Concejo de Regidores. La finalidad es ayudarle a presentar la propuesta de “Construcción de Aceras y Contenes” de forma organizada ajustándola a unos estándares de contenido mínimo que permitan ver su viabilidad.

Para asistencia comuníquese con nosotros vía WhatsApp al siguiente número de teléfono: 849-455-6521, o por teléfono al 809-533-3686 Extensión 5001/ 170.

Nota: En el marco de este programa solo se contempla la construcción nueva de aceras y contenes, todas las obras de reparación, mejora y obras complementarias como badenes, imbornales, etc., corren a cuenta del gobierno local.

1- ASPECTOS GENERALES

NOTA: Para la formulación de los presupuestos de aceras y contenes se estima que su gobierno local podría construir **15,248.89 metros** de aceras y contenes en conjunto. Dicho estimado se obtiene partiendo del monto otorgado a su territorio y el precio unitario de construcción de aceras y contenes.

1) UBICACIÓN DEL PROYECTO

PROVINCIA: SANTIAGO

MUNICIPIO: SANTIAGO

DISTRITO MUNICIPAL: -

BARRIO Y/O SECTOR:

Ensanche La Herradura, Santiago de los Caballeros

2) UNIDAD EJECUTORA (Marque con una X)

a. Gobierno Local

b. Liga Municipal Dominicana

2- BREVE DESCRIPCIÓN DE LA OBRA (Marque con una X)

2.1. Datos tecnicos

Los datos requeridos en este numeral son para fines estadisticos. En el marco de este programa solo se contempla la construcción nueva de aceras y contenes, todas las obras de reparación, mejora y obras complementarias como badenes, imbornales, etc., corren con fondos del gobierno local.

a. Reparación de aceras y contenes:

b. Incluye demoliciones de tramos:

c. Incluye badenes:

d. Otros: _____

2.2. Nombre, tramos, longitud , ancho y datos georreferenciales de las aceras a intervenir

Tome en su celular la localización de cada inicio y fin, de cada uno de los tramos, y proceda a tabular las georreferencias. Puede auxiliarse de Google Maps.

TRAMOS	NOMBRE DE LA CALLE	INICIO		FINAL		ANCHO DE LA CALLE (m)	LONGITUD DE ACERAS (m)	TOTAL DE ACERAS (sumar ambos lados) (m2)	TOTAL DE CONTENES (sumar ambos lados) (m)
		LATITUD	LONGITUD	LATITUD	LONGITUD				
Tramo A	Calle C.F.	19°26'18.73" N	70°44'28.18 O	19°26'18.55" N	70°40'31.71" O	6.00 mts	210.00ml	255.00 m2	210.00 ml
Tramo B	Calle 14 de Junio	19°26'18.73" N	70°44'28.18"O	19°26'12.02" N	70°44'29.12" O	6.00 mts	430.00 ml	516.00 m2	430.00 ml
Tramo C	Calle A	19°26'18.50" N	70°44'30.31"O	19°26'12.12" N	70°44'30.32" O	6.00 mts	420.00 ml	504.00 m2	420.00 ml
Tramo D	Calle 19 de Junio	19°26'18.55" N	70°44'31.71"O	19°26'12.65" N	70°44'31.80" O	5.00 mts	360.00 ml	347.00 m2	360.00 ml
Tramo E									
Tramo F									
Tramo G									
Tramo H									
Tramo I									
Tramo J									
Tramo K									
Tramo L									

Calle: C.F



SANTIAGO

Calle: 14 de Junio



SANTIAGO

Calle A



REDMI NOTE 9S
AI QUAD CAMERA

SANTIAGO

Calle: 19 de Junio



SANTIAGO

2.2 Entorno inmediato (Edificaciones existentes): Viviendas: Escuelas: Comercio:
Cuartel Policial: Iglesias: Parques: Canchas y/o Play: Otros:


1- REFERENCIAS DEL SITIO

Fotografías de las calles a intervenir


Anexar imágenes de las calles donde se construirá aceras y/o contenes.


Valida y aprueba los datos suministrados,


Firma y sello
Alcaldía de Santiago, Santiago




Lorena Miller
031-0431995-3
809-881-0365


031-0335498-4
829-652-8080


121-00108211-5
809-846-9968


031-0120337-4


031-0455704-0
829 677 9345

Hector B Rodriguez
031 0116410-5
809 519 0479
Yenet Maria Dujay
031 0471991-3
829 642-3292



Santo Domingo, D.N.
23 de septiembre de 2022

A: **ABEL ATAHUALPA MARTINEZ DURAN**
Alcalde de Santiago
Sus manos

Asunto: **Datos necesarios para presentar la propuesta de “Construcción de Aceras y Contenes”.**

Muy cortésmente, después de un cordial saludo, le hacemos entrega de la ficha de identificación de proyectos (acera y contenes), con el objetivo de ayudarlo a presentar la propuesta de “Construcción de Aceras y Contenes” de forma organizada ajustándola a unos estándares de contenido mínimo que permitan ver su viabilidad.

De igual forma, la ficha de identificación del proyecto debe llenarse y entregarse a la oficina que suscribe (Subsecretaría de Apoyo Municipal de Obras Públicas, Planeamiento y Ordenamiento Territorial), a más tardar el **viernes 25 de marzo del 2022**. Dicha ficha puede ser entregada y solicitada por canales digitales al correo construccionesmunicipales@lmd.gob.do.

Para acompañamiento en el proceso de llenado comuníquese con nosotros vía WhatsApp al siguiente número de teléfono: 849-455-6521, o por teléfono al 809-533-3686 Extensión 5001/170.

Sin otro particular por el momento, le saluda,

Muy atentamente,

Ing. Valentín Santos García
Subsecretario
Subsecretaría de Apoyo Municipal de Obras Públicas,
Planeamiento y Ordenamiento Territorial



PROGRAMA DE APOYO A LOS GOBIERNOS LOCALES PARA OBRAS DE INFRAESTRUCTURAS DE COMPETENCIAS MUNICIPALES

FICHA DE IDENTIFICACIÓN DE PROYECTOS (ACERAS Y CONTENES)

Llenar la ficha desde el lugar, en presencia de representantes de la junta de vecinos y el Concejo de Regidores. La finalidad es ayudarle a presentar la propuesta de “Construcción de Aceras y Contenes” de forma organizada ajustándola a unos estándares de contenido mínimo que permitan ver su viabilidad.

Para asistencia comuníquese con nosotros vía WhatsApp al siguiente número de teléfono: 849-455-6521, o por teléfono al 809-533-3686 Extensión 5001/ 170.

Nota: En el marco de este programa solo se contempla la construcción nueva de aceras y contenes, todas las obras de reparación, mejora y obras complementarias como badenes, imbornales, etc., corren a cuenta del gobierno local.

1- ASPECTOS GENERALES

NOTA: Para la formulación de los presupuestos de aceras y contenes se estima que su gobierno local podría construir **15,248.89 metros** de aceras y contenes en conjunto. Dicho estimado se obtiene partiendo del monto otorgado a su territorio y el precio unitario de construcción de aceras y contenes.

1) UBICACIÓN DEL PROYECTO

PROVINCIA: SANTIAGO

MUNICIPIO: SANTIAGO

DISTRITO MUNICIPAL: -

BARRIO Y/O SECTOR:

La Estancia, La Herradura, Santiago de los Caballeros

2) UNIDAD EJECUTORA (Marque con una X)

a. Gobierno Local

b. Liga Municipal Dominicana

2- BREVE DESCRIPCIÓN DE LA OBRA (Marque con una X)

2.1. Datos tecnicos

Los datos requeridos en este numeral son para fines estadisticos. En el marco de este programa solo se contempla la construcción nueva de aceras y contenes, todas las obras de reparación, mejora y obras complementarias como badenes, imbornales, etc., corren con fondos del gobierno local.

a. Reparación de aceras y contenes:

b. Incluye demoliciones de tramos:

c. Incluye badenes:

d. Otros: _____

2.2. Nombre, tramos, longitud , ancho y datos georreferenciales de las aceras a intervenir

Tome en su celular la localización de cada inicio y fin, de cada uno de los tramos, y proceda a tabular las georreferencias. Puede auxiliarse de Google Maps.

TRAMOS	NOMBRE DE LA CALLE	INICIO		FINAL		ANCHO DE LA CALLE (m)	LONGITUD DE ACERAS (m)	TOTAL DE ACERAS (sumar ambos lados) (m2)	TOTAL DE CONTENES (sumar ambos lados) (m)
		LATITUD	LONGITUD	LATITUD	LONGITUD				
Tramo A	Calle #1	19°26'3.43" N	70°44'5.56 O	19°25'57.97" N	70°44'13.69" O	9.00 mts	570.00ml	930.00 m2	570.00 ml
Tramo B	Calle #2A	19°26'0.20" N	70°44'10.15"O	19°25'55.65" N	70°44'9.60" O	9.00 mts	300.00 ml	400.00 m2	300.00 ml
Tramo C	Calle #2B	19°26'0.47" N	70°44'10.12"O	19°26'2.74" N	70°44'10.58" O	9.00 mts	100.00 ml	100.00 m2	100.00 ml
Tramo D	Calle #3	19°26'55.65" N	70°44'9.60"O	19°25'4.40" N	70°44'4.40" O	9.00 mts	320.00 ml	400.00 m2	320.00 ml
Tramo E									
Tramo F									
Tramo G									
Tramo H									
Tramo I									
Tramo J									
Tramo K									
Tramo L									

Calle #1



Calle: 2A



SANTIAGO

Calle: 2B



SANTIAGO

Calle #3



SANTIAGO

2.2 Entorno inmediato (Edificaciones existentes): Viviendas: Escuelas: Comercio:
Cuartel Policial: Iglesias: Parques: Canchas y/o Play: Otros:

1- REFERENCIAS DEL SITIO

Fotografías de las calles a intervenir

Anexar imágenes de las calles donde se construirá aceras y/o contenes.

Valida y aprueba los datos suministrados,

Lorena Guillera
031-0431995-3
809-881-0365

Firma y sello
Alcaldía de Santiago, Santiago.

Manuel González P.
121-001080005
031-0376241-9
809-846-9960 849-207-5590

Guillermo José Flores Adame
031-0285723-6 Pte.
8096692890
Ricardo Ureña
031-0085970-5
829-314-1145

Comunitario

[Signature]
031-0335998-4
829-652-8080
[Signature]
031-0120337-4





Santo Domingo, D.N.
23 de septiembre de 2022

A: **ABEL ATAHUALPA MARTINEZ DURAN**
Alcalde de Santiago
Sus manos

Asunto: **Datos necesarios para presentar la propuesta de “Construcción de Aceras y Contenes”.**

Muy cortésmente, después de un cordial saludo, le hacemos entrega de la ficha de identificación de proyectos (acera y contenes), con el objetivo de ayudarlo a presentar la propuesta de “Construcción de Aceras y Contenes” de forma organizada ajustándola a unos estándares de contenido mínimo que permitan ver su viabilidad.

De igual forma, la ficha de identificación del proyecto debe llenarse y entregarse a la oficina que suscribe (Subsecretaría de Apoyo Municipal de Obras Públicas, Planeamiento y Ordenamiento Territorial), a más tardar el **viernes 25 de marzo del 2022**. Dicha ficha puede ser entregada y solicitada por canales digitales al correo construccionesmunicipales@lmd.gob.do.

Para acompañamiento en el proceso de llenado comuníquese con nosotros vía WhatsApp al siguiente número de teléfono: 849-455-6521, o por teléfono al 809-533-3686 Extensión 5001/170.

Sin otro particular por el momento, le saluda,

Muy atentamente,

Ing. Valentín Santos García
Subsecretario
Subsecretaría de Apoyo Municipal de Obras Públicas,
Planeamiento y Ordenamiento Territorial



PROGRAMA DE APOYO A LOS GOBIERNOS LOCALES PARA OBRAS DE INFRAESTRUCTURAS DE COMPETENCIAS MUNICIPALES

FICHA DE IDENTIFICACIÓN DE PROYECTOS (ACERAS Y CONTENES)

Llenar la ficha desde el lugar, en presencia de representantes de la junta de vecinos y el Concejo de Regidores. La finalidad es ayudarle a presentar la propuesta de “Construcción de Aceras y Contenes” de forma organizada ajustándola a unos estándares de contenido mínimo que permitan ver su viabilidad.

Para asistencia comuníquese con nosotros vía WhatsApp al siguiente número de teléfono: 849-455-6521, o por teléfono al 809-533-3686 Extensión 5001/ 170.

Nota: En el marco de este programa solo se contempla la construcción nueva de aceras y contenes, todas las obras de reparación, mejora y obras complementarias como badenes, imbornales, etc., corren a cuenta del gobierno local.

1- ASPECTOS GENERALES

NOTA: Para la formulación de los presupuestos de aceras y contenes se estima que su gobierno local podría construir **15,248.89 metros** de aceras y contenes en conjunto. Dicho estimado se obtiene partiendo del monto otorgado a su territorio y el precio unitario de construcción de aceras y contenes.

1) UBICACIÓN DEL PROYECTO

PROVINCIA: SANTIAGO

MUNICIPIO: SANTIAGO

DISTRITO MUNICIPAL: -

BARRIO Y/O SECTOR:

La Fuerza, La Barranquita, Santiago de los Caballeros

2) UNIDAD EJECUTORA (Marque con una X)

a. Gobierno Local

b. Liga Municipal Dominicana

2- BREVE DESCRIPCIÓN DE LA OBRA (Marque con una X)

2.1. Datos técnicos

Los datos requeridos en este numeral son para fines estadísticos. En el marco de este programa solo se contempla la construcción nueva de aceras y contenes, todas las obras de reparación, mejora y obras complementarias como badenes, imbornales, etc., corren con fondos del gobierno local.

a. Reparación de aceras y contenes:

b. Incluye demoliciones de tramos:

c. Incluye badenes:

d. Otros: _____

2.2. Nombre, tramos, longitud, ancho y datos georreferenciales de las aceras a intervenir

Tome en su celular la localización de cada inicio y fin, de cada uno de los tramos, y proceda a tabular las georreferencias. Puede auxiliarse de Google Maps.

TRAMOS	NOMBRE DE LA CALLE	INICIO		FINAL		ANCHO DE LA CALLE (m)	LONGITUD DE ACERAS (m)	TOTAL DE ACERAS (sumar ambos lados) (m2)	TOTAL DE CONTENES (sumar ambos lados) (m)
		LATITUD	LONGITUD	LATITUD	LONGITUD				
Tramo A	Calle El Paraíso A	19°25'38.43" N	70°44'28.41 O	19°25'35.61" N	70°44'30.37" O	6.25 mts	280.00 ml	930.00 m2	280.00 ml
Tramo B	Calle Motocrós	19°25'32.57" N	70°44'25.22" O	19°25'38.28" N	70°44'25.52" O	-----	-----	380.00 m2	80.00 ml
Tramo C	Calle El Paraíso B	19°25'35.61" N	70°44'30.37" O	19°26'32.43" N	70°44'25.36" O	5.00 mts	-----	-----	340.00 ml
Tramo D	Calle Peatón 1	19°25'38.20" N	70°44'26.68" O	19°25'36.12" N	70°44'26.95" O	4.10 mts	-----	-----	140.00 ml
Tramo E	Calle Peatón 2	19°25'38.30" N	70°44'27.67" O	19°25'36.37" N	70°44'28.62" O	4.10 mts	-----	-----	145.00 ml
Tramo F	Calle Peatón 3	19°25'39.00" N	70°44'28.22" O	19°25'39.96" N	70°44'28.86" O	4.70 mts	-----	-----	50.00 ml
Tramo G	Calle Peatón 4	19°25'39.54" N	70°44'30.62" O	19°25'40.51" N	70°44'30.11" O	4.70 mts	-----	-----	53.00 ml
Tramo H	Calle Peatón 8	19°25'33.81" N	70°44'29.21" O	19°25'32.39" N	70°44'31.20" O	4.50 mts	-----	-----	164.00 ml
Tramo I	Calle Peatón 7	19°25'38.27" N	70°44'25.72" O	19°25'39.54" N	70°44'31.23" O	6.50 mts	340.00 ml	325.00 m2	340.00 ml

SANTIAGO

Calle C (motocross)



Calle 7



Peatón 1



Peatón 2



Calle Paraíso



Peatón 3



Peatón 4



2.2 Entorno inmediato (Edificaciones existentes): Viviendas: Escuelas: Comercio:
Cuartel Policial: Iglesias: Parques: Canchas y/o Play: Otros:

1- REFERENCIAS DEL SITIO

Fotografías de las calles a intervenir

Anexar imágenes de las calles donde se construirá aceras y/o contenes.

Valida y aprueba los datos suministrados,

Firma y sello
Alcaldía de Santiago, Santiago.

Lucía Guillerma
031-0431995-3
809-881-0365

[Signature]
031-0335888-4
829-682-8080

[Signature]
121-0010824-5
809-846-9960

[Signature]
031-0120337-4

Gladys del Carmen Diaz Torres
036-0021480-7
t 849-206-7838





Santo Domingo, D.N.
23 de septiembre de 2022

A: **ABEL ATAHUALPA MARTINEZ DURAN**
Alcalde de Santiago
Sus manos

Asunto: **Datos necesarios para presentar la propuesta de “Construcción de Aceras y Contenes”.**

Muy cortésmente, después de un cordial saludo, le hacemos entrega de la ficha de identificación de proyectos (acera y contenes), con el objetivo de ayudarlo a presentar la propuesta de “Construcción de Aceras y Contenes” de forma organizada ajustándola a unos estándares de contenido mínimo que permitan ver su viabilidad.

De igual forma, la ficha de identificación del proyecto debe llenarse y entregarse a la oficina que suscribe (Subsecretaría de Apoyo Municipal de Obras Públicas, Planeamiento y Ordenamiento Territorial), a más tardar el **viernes 25 de marzo del 2022**. Dicha ficha puede ser entregada y solicitada por canales digitales al correo construccionesmunicipales@lmd.gob.do.

Para acompañamiento en el proceso de llenado comuníquese con nosotros vía WhatsApp al siguiente número de teléfono: 849-455-6521, o por teléfono al 809-533-3686 Extensión 5001/170.

Sin otro particular por el momento, le saluda,

Muy atentamente,

Ing. Valentín Santos García
Subsecretario
Subsecretaría de Apoyo Municipal de Obras Públicas,
Planeamiento y Ordenamiento Territorial



PROGRAMA DE APOYO A LOS GOBIERNOS LOCALES PARA OBRAS DE INFRAESTRUCTURAS DE COMPETENCIAS MUNICIPALES

FICHA DE IDENTIFICACIÓN DE PROYECTOS (ACERAS Y CONTENES)

Llenar la ficha desde el lugar, en presencia de representantes de la junta de vecinos y el Concejo de Regidores. La finalidad es ayudarle a presentar la propuesta de “Construcción de Aceras y Contenes” de forma organizada ajustándola a unos estándares de contenido mínimo que permitan ver su viabilidad.

Para asistencia comuníquese con nosotros vía WhatsApp al siguiente número de teléfono: 849-455-6521, o por teléfono al 809-533-3686 Extensión 5001/ 170.

Nota: En el marco de este programa solo se contempla la construcción nueva de aceras y contenes, todas las obras de reparación, mejora y obras complementarias como badenes, imbornales, etc., corren a cuenta del gobierno local.

1- ASPECTOS GENERALES

NOTA: Para la formulación de los presupuestos de aceras y contenes se estima que su gobierno local podría construir **15,248.89 metros** de aceras y contenes en conjunto. Dicho estimado se obtiene partiendo del monto otorgado a su territorio y el precio unitario de construcción de aceras y contenes.

1) UBICACIÓN DEL PROYECTO

PROVINCIA: SANTIAGO

MUNICIPIO: SANTIAGO

DISTRITO MUNICIPAL: -

BARRIO Y/O SECTOR:

Los Laureles, Gurabo, Santiago de los Caballeros

2) UNIDAD EJECUTORA (Marque con una X)

a. Gobierno Local

b. Liga Municipal Dominicana

2- BREVE DESCRIPCIÓN DE LA OBRA (Marque con una X)

2.1. Datos tecnicos

Los datos requeridos en este numeral son para fines estadisticos. En el marco de este programa solo se contempla la construcción nueva de aceras y contenes, todas las obras de reparación, mejora y obras complementarias como badenes, imbornales, etc., corren con fondos del gobierno local.

a. Reparación de aceras y contenes:

b. Incluye demoliciones de tramos:

c. Incluye badenes:

d. Otros: _____

2.2. Nombre, tramos, longitud , ancho y datos georreferenciales de las aceras a intervenir

Tome en su celular la localización de cada inicio y fin, de cada uno de los tramos, y proceda a tabular las georreferencias. Puede auxiliarse de Google Maps.

TRAMOS	NOMBRE DE LA CALLE	INICIO		FINAL		ANCHO DE LA CALLE (m)	LONGITUD DE ACERAS (m)	TOTAL DE ACERAS (sumar ambos lados) (m2)	TOTAL DE CONTENES (sumar ambos lados) (m)
		LATITUD	LONGITUD	LATITUD	LONGITUD				
Tramo A	Calle C	19°29'59.91" N	70°38'34.67" O	19°30'4.64" N	70°38'33.66" O	5.00 mts	-----	-----	353.78 ml
Tramo B	Calle F	19°30'2.33" N	70°38'50.91" O	19°30'2.73" N	70°38'33.93" O	6.80 mts	34.50 ml	69.00 m2	69.00 ml
Tramo C	Calle U	19°30'4.03" N	70°38'33.54" O	19°30'4.52" N	70°38'33.52" O	7.00 mts	375.64 ml	375.64 m2	375.64 ml
Tramo D									
Tramo E									
Tramo F									
Tramo G									
Tramo H									
Tramo I									
Tramo J									
Tramo K									
Tramo L									

Calle C



Calle F



SANTIAGO

Calle U



2.2 Entorno inmediato (Edificaciones existentes): Viviendas: Escuelas: Comercio:
Cuartel Policial: Iglesias: Parques: Canchas y/o Play: Otros:

1- REFERENCIAS DEL SITIO

Fotografías de las calles a intervenir

Anexar imágenes de las calles donde se construirá aceras y/o contenes.

Valida y aprueba los datos suministrados,

Firma y sello
Alcaldía de Santiago, Santiago.

Laura Villera
031-0431995-3
809-881-0365

[Signature]
081-0335998-4
829-682-8080

Yan R
809-546-9968
121-0010824-5

[Signature]
031-0180337-4


Rolando [Signature]
Residente de la
Santa De Vecinos
hermana mirabal
San Lamez Guaso
Cd. 0370093981-6
8296487572



Santo Domingo, D.N.
23 de septiembre de 2022

A: **ABEL ATAHUALPA MARTINEZ DURAN**
Alcalde de Santiago
Sus manos

Asunto: **Datos necesarios para presentar la propuesta de “Construcción de Aceras y Contenes”.**

Muy cortésmente, después de un cordial saludo, le hacemos entrega de la ficha de identificación de proyectos (acera y contenes), con el objetivo de ayudarlo a presentar la propuesta de “Construcción de Aceras y Contenes” de forma organizada ajustándola a unos estándares de contenido mínimo que permitan ver su viabilidad.

De igual forma, la ficha de identificación del proyecto debe llenarse y entregarse a la oficina que suscribe (Subsecretaría de Apoyo Municipal de Obras Públicas, Planeamiento y Ordenamiento Territorial), a más tardar el **viernes 25 de marzo del 2022**. Dicha ficha puede ser entregada y solicitada por canales digitales al correo construccionesmunicipales@lmd.gob.do.

Para acompañamiento en el proceso de llenado comuníquese con nosotros vía WhatsApp al siguiente número de teléfono: 849-455-6521, o por teléfono al 809-533-3686 Extensión 5001/170.

Sin otro particular por el momento, le saluda,

Muy atentamente,

Ing. Valentín Santos García
Subsecretario
Subsecretaría de Apoyo Municipal de Obras Públicas,
Planeamiento y Ordenamiento Territorial



PROGRAMA DE APOYO A LOS GOBIERNOS LOCALES PARA OBRAS DE INFRAESTRUCTURAS DE COMPETENCIAS MUNICIPALES

FICHA DE IDENTIFICACIÓN DE PROYECTOS (ACERAS Y CONTENES)

Llenar la ficha desde el lugar, en presencia de representantes de la junta de vecinos y el Concejo de Regidores. La finalidad es ayudarle a presentar la propuesta de “Construcción de Aceras y Contenes” de forma organizada ajustándola a unos estándares de contenido mínimo que permitan ver su viabilidad.

Para asistencia comuníquese con nosotros vía WhatsApp al siguiente número de teléfono: 849-455-6521, o por teléfono al 809-533-3686 Extensión 5001/ 170.

Nota: En el marco de este programa solo se contempla la construcción nueva de aceras y contenes, todas las obras de reparación, mejora y obras complementarias como badenes, imbornales, etc., corren a cuenta del gobierno local.

1- ASPECTOS GENERALES

NOTA: Para la formulación de los presupuestos de aceras y contenes se estima que su gobierno local podría construir **15,248.89 metros** de aceras y contenes en conjunto. Dicho estimado se obtiene partiendo del monto otorgado a su territorio y el precio unitario de construcción de aceras y contenes.

1) UBICACIÓN DEL PROYECTO

PROVINCIA: SANTIAGO

MUNICIPIO: SANTIAGO

DISTRITO MUNICIPAL: -

BARRIO Y/O SECTOR:

Villa Reina, La Herradura, Santiago de los Caballeros

2) UNIDAD EJECUTORA (Marque con una X)

a. Gobierno Local

b. Liga Municipal Dominicana

2- BREVE DESCRIPCIÓN DE LA OBRA (Marque con una X)

2.1. Datos tecnicos

Los datos requeridos en este numeral son para fines estadisticos. En el marco de este programa solo se contempla la construcción nueva de aceras y contenes, todas las obras de reparación, mejora y obras complementarias como badenes, imbornales, etc., corren con fondos del gobierno local.

a. Reparación de aceras y contenes:

b. Incluye demoliciones de tramos:

c. Incluye badenes:

d. Otros: _____

2.2. Nombre, tramos, longitud , ancho y datos georreferenciales de las aceras a intervenir

Tome en su celular la localización de cada inicio y fin, de cada uno de los tramos, y proceda a tabular las georreferencias. Puede auxiliarse de Google Maps.

TRAMOS	NOMBRE DE LA CALLE	INICIO		FINAL		ANCHO DE LA CALLE (m)	LONGITUD DE ACERAS (m)	TOTAL DE ACERAS (sumar ambos lados) (m2)	TOTAL DE CONTENES (sumar ambos lados) (m)
		LATITUD	LONGITUD	LATITUD	LONGITUD				
Tramo A	Calle #1	19°26'12.69 N	70°43'52.39 w	19°26'10.53'' N	70°43'47.16'' w	6.50 mts	390.00 ml	544.00 m2	390.00 ml
Tramo B	Calle #2	19°26'10.97'' N	70°43'48.36''w	19°26'5.00'' N	70°43'48.60'' O	5.80 mts	436.00 ml	310.00 m2	436.00 ml
Tramo C									
Tramo D									
Tramo E									
Tramo F									
Tramo G									
Tramo H									
Tramo I									
Tramo J									
Tramo K									
Tramo L									

Calle #1



Calle #2



2.2 Entorno inmediato (Edificaciones existentes): Viviendas: Escuelas: Comercio:
Cuartel Policial: Iglesias: Parques: Canchas y/o Play: Otros:

1- REFERENCIAS DEL SITIO

Fotografías de las calles a intervenir

Anexar imágenes de las calles donde se construirá aceras y/o contenes.

Valida y aprueba los datos suministrados,

Firma y sello

Alcaldía de Santiago, Santiago.

Lorena Cordero
031-0431995-3
809-881-0365



Yolanda...
031-0010520-5
809-846-9568
de la cur

[Signature]
031-0335498-4
829-652-8080

031 02 94 284-8

849-262-3938

Presidente Junta de Vecinos

[Signature]
031-0120337-1