



PROGRAMA DE APOYO A LOS GOBIERNOS LOCALES PARA OBRAS DE
INFRAESTRUCTURAS DE COMPETENCIAS MUNICIPALES

INFORMES DE PROYECTOS (ACERAS Y CONTENES)

1. UBICACION DEL PROYECTO

PROVINCIA: SANTIAO DE LOS CABALLEROS

MUNICIPIO: SANTIAO

DISTRITO MUNICIPAL: SANTIAO

BARRIO Y/O SECTOR: EL APOYO LA CEIBITA

2. UNIDAD EJECUTORA (Marque con una X)

- a. Gobierno Local
- b. Liga Municipal Dominicana
- c. Contratista

Nombre: GRUPO
MISAS 41 RNC: 31-548969


4/11/22



EL PAPAJO LA CEIBITA

TRAMOS	NOMBRE DE LA CALLE	INICIO		FINAL		ANCHO DE LA CALLE (m)	LONGITUD DE ACERAS (m)	ACERA DE LA (m)	TOTAL DE ACERAS (sumar ambos lados) (m2)	TOTAL DE CONTENES (sumar ambos lados) (m)
		LATITUD	LONGITUD	LATITUD	LONGITUD					
Tramo A	CALLE 1	19.400 40.68	19.401 40.68	19.401 51.4	19.401 29.9	4.10	-	-	-	317.50
Tramo B	CALLE 2	19.401 40.68	19.401 20.68	19.401 29.9	19.401 29.9	4.25	-	-	147.38	495.40
Tramo C										
Tramo D										
Tramo E										
Tramo F										
Tramo G										
Tramo H										
Tramo I										
Tramo J										
Tramo K										
Tramo L										



Handwritten signature and date: *[Signature]* 7/11/22

EL PAPAYO, LA CEIBITA

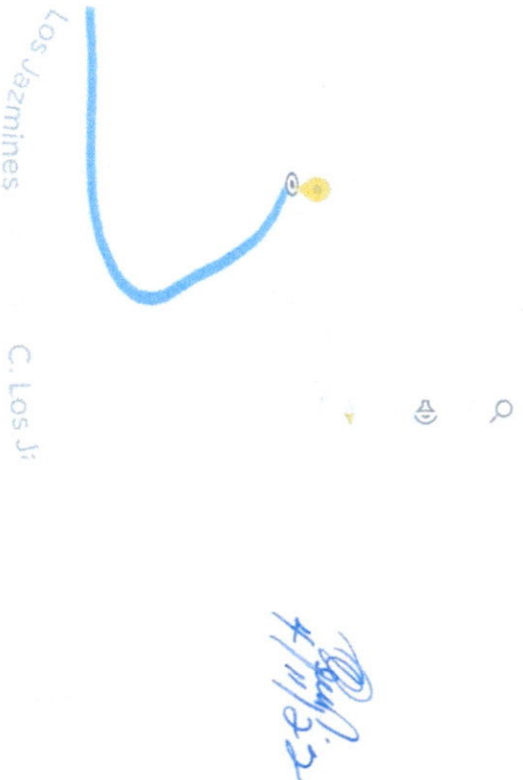
3. BREVE DESCRIPCIÓN DE LA OBRA (Marque con una X)

- a. Reparación de aceras y contenes:
- b. Incluye demoliciones de tramos:
- c. Incluye badenes:
- d. Otros: CONSTRUCCION DE ACERAS Y CONTENES NUEVOS

4. LOCALIZACION DEL PROYECTO

Localización de cada inicio y fin, de cada uno de los tramos, y proceda a labular las georreferencias. Puede auxiliarse de Google Maps.

Tramo A		Tramo B	
Inicio	Final	Inicio	Final
19.400408	19.4008514	19.401514	70.682979
70.685066.	70.682979	19.401645	70.682746



CRUZ GORDA, GUARABO

TRAMOS	NOMBRE DE LA CALLE	INICIO		FINAL		ANCHO DE LA CALLE (m)	LONGITUD DE LAS ACERAS (m)	ANCHO DE LA ACERA (m)	TOTAL DE ACERAS (sumar ambos lados) (m ²)	TOTAL DE CONTENES (sumar ambos lados) (m)
		LATITUD	LONGITUD	LATITUD	LONGITUD					
Tramo A	CALLE 37	19.49	40.67	19.49	40.67	—	—	—	—	496.80
Tramo B	CALLE SAN ANTONIO	19.49	40.67	19.49	40.67	—	—	—	—	496.80
Tramo C		06.35	27.52	08.68	62.11	—	—	—	—	404.2
Tramo D										
Tramo E										
Tramo F										
Tramo G										
Tramo H										
Tramo I										
Tramo J										
Tramo K										
Tramo L										

[Handwritten signature]
4/11/22



3- BREVE DESCRIPCIÓN DE LA OBRA (Marque con una X)

- a. Reparación de aceras y contenes:
- b. Incluye demoliciones de tramos:
- c. Incluye badenes:
- d. Otros: CONSTRUCCION DE ALERAS Y CONTENES NUEVOS EN CARR BUENA VISTA, GUAYAO

4- LOCALIZACION DEL PROYECTO

Localización de cada inicio y fin, de cada uno de los tramos, y proceda a tabular las georreferencias. Puede auxiliarse de Google Maps.

Tramo A, calle 37
Inicio 19.491781
Final 19.492153
70.677889 70.676163

Tramo B, calle San Antonio
Inicio 19.490625
Final 19.490868
70.672757 70.276711



[Signature]
4/11/22

Los Angeles, Guaymas

TRAMOS	NOMBRE DE LA CALLE	INICIO			FINAL		ANCHO DE LA CALLE (m)	LONGITUD DE LAS ACERAS (m)	ANCHO DE LA ACERA (m)	TOTAL DE ACERAS (sumar ambos lados) (m ²)	TOTAL DE CONTENES (sumar ambos lados) (m)
		LATITUD	LONGITUD	LATITUD	LONGITUD						
Tramo A	CALLE DE LA	19.49	20.64	20.64	19.501	4.25	-	-	150.3	575.3	
Tramo B	CALLE ROSA	19.502	20.64	19.51	20.64	4.20	-	-	-	52.11	
Tramo C											
Tramo D											
Tramo E											
Tramo F											
Tramo G											
Tramo H											
Tramo I											
Tramo J											
Tramo K											
Tramo L											



4/11/22

3. BREVE DESCRIPCIÓN DE LA OBRA (Marque con una X)

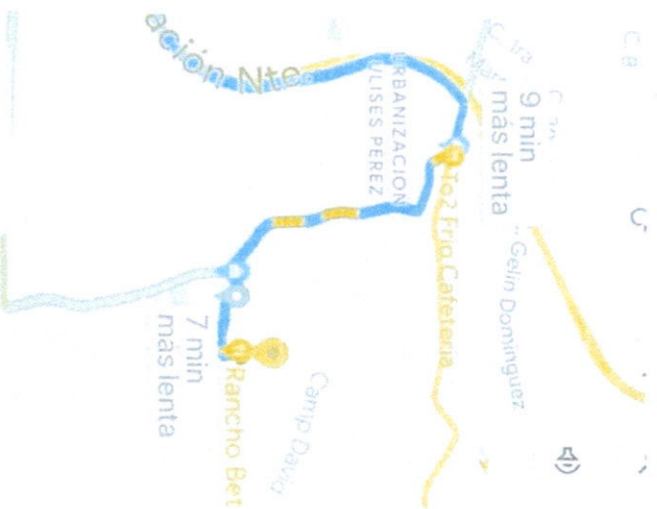
- a. Reparación de aceras y contenes:
- b. Incluye demoliciones de tramos:
- c. Incluye badenes:
- d. Otros: CONSTRUCCION DE ACERAS Y CONTENES
AVILES EN LAS LAURELICAS, SURABO

4. LOCALIZACION DEL PROYECTO

Localización de cada inicio y fin, de cada uno de los tramos, y proceda a tabular las georreferencias. Puede auxiliarse de Google Maps.

Tramo A, Calle Azul
Inicio 19.499994
Final 19.501291
70.642944 70.642525

Tramo B, Calle Roja
Inicio 19.506015
Final 19.570489
70.642464 70.642586



Handwritten signature and date: 4/14/22

Los Laureles, : Guaymas

5- OBSERVACIONES Y RECOMENDACIONES

AREAS Y CONTENES EN PROCESO

Suministra los datos del Supervisor,

Nombre completo de Ingeniero:

MRQ. BENI VALDES

Cédula:

031-0242205-6

Código:

15699

Entidad: CODIA

Liga Municipal Dominicana

Fecha de la visita técnica:

4/11/2022

Valida y aprueba los datos suministrados:


4/11/22



Alcalde:  Distrito



**PROGRAMA DE APOYO A LOS GOBIERNOS LOCALES PARA OBRAS DE
INFRAESTRUCTURAS DE COMPETENCIAS MUNICIPALES**

INFORMES DE PROYECTOS (ACERAS Y CONTENES)

1- UBICACIÓN DEL PROYECTO

PROVINCIA: SAN TINO

MUNICIPIO: SANTO

DISTRITO MUNICIPAL: SANTO

BARRIO Y/O SECTOR: EN SANCHO LA HERRERA

2- UNIDAD EJECUTORA (Marque con una X)

- a. Gobierno Local
- b. Liga Municipal Dominicana
- c. Contratista Nombre Alvarez G. G. G. G. G. RNC 1-3149061-1




3- BREVE DESCRIPCIÓN DE LA OBRA (Marque con una X)

- a. Reparación de aceras y contenes:
 - b. Incluye demoliciones de tramos:
 - c. Incluye badenes:
 - d. Otros: CONSTITUCION DE ACERAS Y CONTENES NUEVOS
-

4- LOCALIZACION DEL PROYECTO

Localización de cada inicio y fin, de cada uno de los tramos, y proceda a tabular las georreferencias.
Puede auxiliarse de Google Maps.



Ensancho La Herodiana

TRAMOS	NOMBRE DE LA CALLE	INICIO		FINAL		ANCHO DE LA CALLE (m)	LONGITUD DE ACERAS (m)	ANCHO DE LA ACERA (m)	TOTAL DE ACERAS (sumar ambos lados) (m2)	TOTAL DE CONTENES (sumar ambos lados) (m)
		LATITUD	LONGITUD	LATITUD	LONGITUD					
Tramo A	AZUL CLAYO	19 2619	70 4430	19 2619	70 4432	4.26	-	-	-	79.90
Tramo B	CALLE ROJA	19 2619	70 4431	19 2616	70 4432	5.12	-	-	-	211.0
Tramo C	CALLE VERDE	19 2619	70 4430	19 2612	70 4430	4.77	-	-	-	343.05
Tramo D	CALLE ADICIONAL	19 2612	70 4430	19 2617	70 4429	4.95	-	-	-	62.80
Tramo E										
Tramo F										
Tramo G										
Tramo H										
Tramo I										
Tramo J										
Tramo K										
Tramo L										



Estimada La Herodura

TRAMOS	NOMBRE DE LA CALLE	INICIO		FINAL		ANCHO DE LA CALLE (m)	LONGITUD DE ACERAS (m)	ANCHO DE LA ACERA (m)	TOTAL DE ACERAS (sumar ambos lados) (m2)	TOTAL DE CONTENES (sumar ambos lados) (m)
		LATITUD	LONGITUD	LATITUD	LONGITUD					
Tramo A	CALLE VERDE	192610	704410	192620	704410	5.50	37.35	0.955	35.56	81.50
Tramo B	CALLE AMARILLO	192356	704410	192357	704450	5.12	-	-	-	281.11
Tramo C	CALLE AZUL CLARO	192600	704410	192376	704410	4.85	-	-	-	283.90
Tramo D	CALLE ROJA	192640	704460	192357	704410	5.50	L1=26.15 L2=13.40 L3=20.30	A1=1.02 A2=0.69 A3=0.97	55.48	496.05
Tramo E										
Tramo F										
Tramo G										
Tramo H										
Tramo I										
Tramo J										
Tramo K										
Tramo L										



5- OBSERVACIONES Y RECOMENDACIONES

Suministra los datos del Supervisor,

Nombre completo de Ingeniero:

Juan Ynacio Enacin Dominguez

Cedula:

031-6075291-B

Codia:

7593 - fpucci


Entidad: CODIA

Liga Municipal Dominicana

Fecha de la visita técnica:

10/11/2022

Valida y aprueba los datos suministrados,



Alcaldía Municipal o Junta Distrital



**PROGRAMA DE APOYO A LOS GOBIERNOS LOCALES PARA OBRAS DE
INFRAESTRUCTURAS DE COMPETENCIAS MUNICIPALES**

INFORMES DE PROYECTOS (ACERAS Y CONTENES)

1- UBICACIÓN DEL PROYECTO

PROVINCIA: Santiago

MUNICIPIO: Santiago

DISTRITO MUNICIPAL: Santiago

BARRIO Y/O SECTOR: La Fuerza, La Hornadura

2- UNIDAD EJECUTORA (Marque con una X)

- a. Gobierno Local
- b. Liga Municipal Dominicana
- c. Contratista Nombre Núñez Gutiérrez RNC 1-31-49061-1



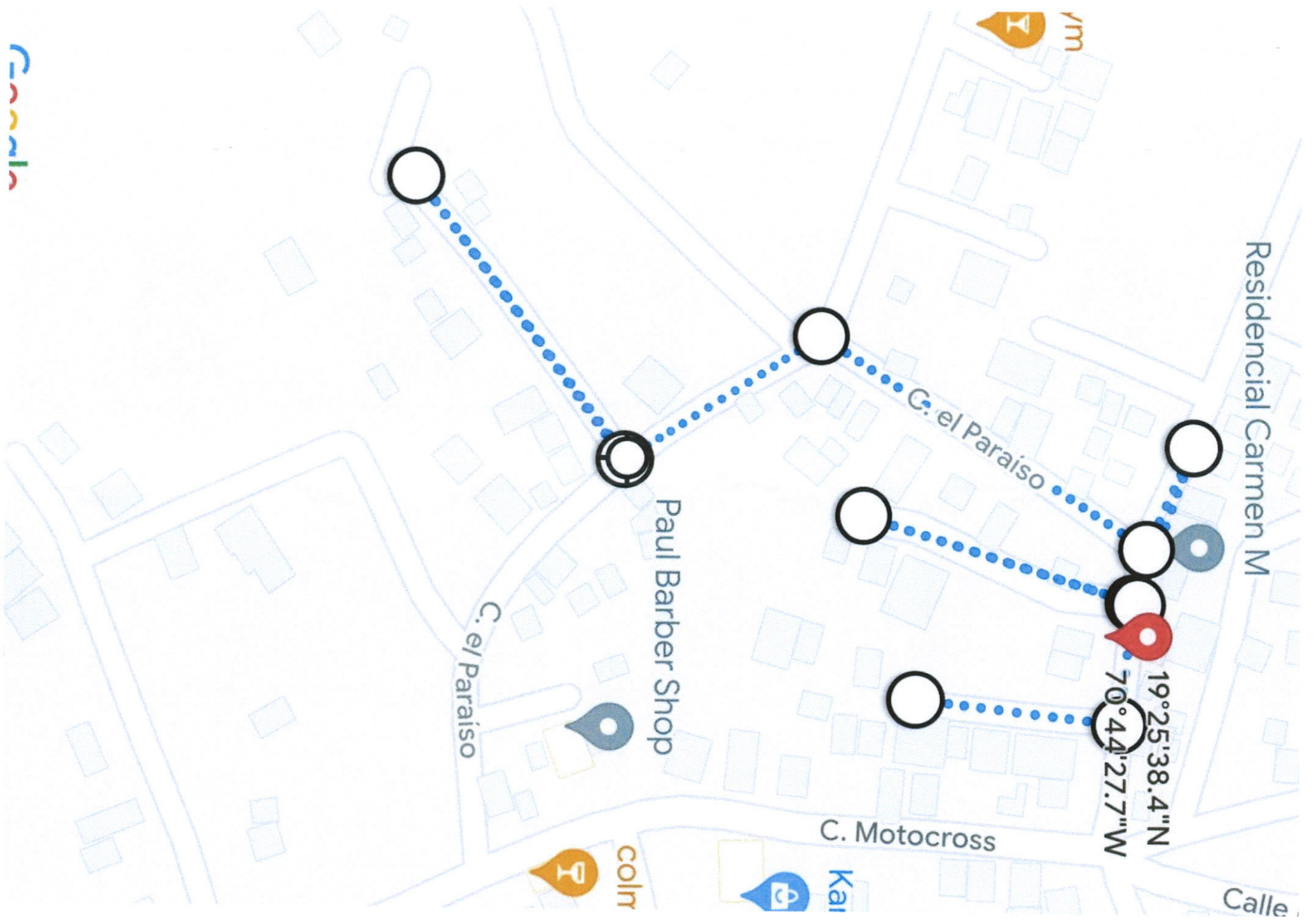
3- BREVE DESCRIPCIÓN DE LA OBRA (Marque con una X)

- a. Reparación de aceras y contenes:
- b. Incluye demoliciones de tramos:
- c. Incluye badenes:
- d. Otros: quezon. construcción de aceras y contenes

4- LOCALIZACION DEL PROYECTO

Localización de cada inicio y fin, de cada uno de los tramos, y proceda a tabular las georreferencias.
Puede auxiliarse de Google Maps.





Residencial Carmen M

C. el Paraíso

Paul Barber Shop

C. el Paraíso

C. Motocross

Calle

$19^{\circ}25'38.4''N$
 $70^{\circ}44'27.7''W$

ym

colr

Kai



TRAMOS	NOMBRE DE LA CALLE	INICIO		FINAL		ANCHO DE LA CALLE (m)	LONGITUD DE LAS ACERAS (m)	ANCHO DE LA ACERA (m)	TOTAL DE ACERAS (sumar ambos lados) (m2)	TOTAL DE CONTENES (sumar ambos lados) (m)
		LATITUD	LONGITUD	LATITUD	LONGITUD					
Tramo A	Pedón # 1	192538	704427	192537	704427					131
Tramo B	Calle # 7	192538	704427	192539	704430		152.85			28.45
Tramo C	Pedón # 2	192538	704428	192537	704429					127.45
Tramo D	Calle Ramiro	192539	704428	192537	704430		99.08			6.25
Tramo E	Calle # 3 (Aspa)	192534	704429	192533	704431		3.69			133.5
Tramo F										
Tramo G										
Tramo H										
Tramo I										
Tramo J										
Tramo K										
Tramo L										

Tramo M									
Tramo N									
Tramo O									
Tramo P									
Tramo Q									
Tramo R									
Tramo S									
Tramo T									
Tramo U									
Tramo V									
Tramo W									
Tramo X									
Tramo Y									
Tramo Z									

5- OBSERVACIONES Y RECOMENDACIONES

Suministra los datos del Supervisor,

Nombre completo de Ingeniero:

William A. Polanco Almogosa

Cedula:

402-2013928-7

Codia:

40145

Entidad: CODIA

Liga Municipal Dominicana

Fecha de la visita técnica:

28/11/2022

Valida y aprueba los datos suministrados,

