LIGA MUNICIPAL
– DOMINICANA –

Santo Domingo, D.N.
09 de marzo del 2026

Al: Ingeniero
Valentín Santos García
Subsecretario Apoyo Municipal de Obras Públicas, Planeamiento y Ordenamiento Territorial
Su Despacho-

Asunto: **Remisión de informe de cierre de ejecución de El Ranchito**

En la visita técnica realizada el 16 de mayo del 2023 se validó la ejecución de 604.84 metros cuadrados de aceras y 940.80 metros lineales de contenes, lo que corresponde a un 84.56% de avance de obra, con la asignación de los fondos del 1er y 2do componente del Programa de Aceras y Contenes, en el marco del "Programa de Apoyo a los Gobiernos Locales".

Se realizó una segunda visita de supervisión por este departamento en fecha del 21 de noviembre de 2025 en la cual se ha validado la ejecución de 275.67 metros cuadrados de aceras y 267.80 metros lineales de contenes, lo que corresponde a un 27.50%, indicando el completivo final del primer levantamiento para el cierre de ejecución de la obra con los fondos asignados del 1er y 2do componente del referido programa.

Mediante el presente informe se da constancia de que se ha ejecutado 880.51 metros cuadrados de aceras y 1,208.60 metros lineales de contenes, lo que corresponde a una ejecución del 100% de la cantidad de trabajo requerido de los fondos asignados para este territorio.

Para su conocimiento y fines de lugar,

Elizabeth García V.
Técnico
Dirección Asesoría Construcciones Municipales

LIGA MUNICIPAL
– DOMINICANA –

SUBSECRETARÍA DE APOYO MUNICIPAL, OBRAS PÚBLICAS, PLANEAMIENTO Y ORDENAMIENTO TERRITORIAL

INFORME DE CIERRE DE EJECUCIÓN

CODIGO: 130103
REGIÓN: CIBAO SUR
PROVINCIA: LA VEGA
MUNICIPIO: LA VEGA
DISTRITO MUNICIPAL: EL RANCHITO

FECHA DE VISITA TÉCNICA: 21 de noviembre de 2025
TÉCNICOS: 1. Ing. Richard Cabrera

TRAMOS	NOMBRE DE LA CALLE	LONGITUD DE ACERAS (m)	ANCHO DE ACERAS (m)	CANTIDAD DE LADOS CON ACERAS	LONGITUD CONTENES (m)	CANTIDAD DE LADOS CON CONTENES	TOTAL DE ACERAS (m2)	TOTAL DE CONTENES (m)
TRAMO A	SABANA REY (LA ESQUINA)	55.70	1.13	1	55.70	1	62.941	55.7
TRAMO B	SABANA REY (LA ESQUINA)	121.40	1.11	1	121.40	1	134.754	121.4
TRAMO C	SABANA REY (LA ESQUINA)	75.70	1.03	1	90.70	1	77.971	90.7
TRAMO D								
TRAMO E								
TRAMO F								
TRAMO G								
TRAMO H								
TRAMO I								
TRAMO J								
Total							275.67	267.80

AVANCE DE EJECUCIÓN DE OBRA

Monto asignado RD$ 3,650,552.63
Monto desembolsado RD$ 3,650,552.64 (100%)
Avance de obra 27.50%

Av. Jiménez Moya, Esq. Correa y Cidrón, Centro de los Héroes, Apartado Postal No. 1471, Santo Domingo, República Dominicana, Tel.:809-533-3686

LIGA MUNICIPAL
– DOMINICANA –

SUBSECRETARÍA DE APOYO MUNICIPAL, OBRAS PÚBLICAS, PLANEAMIENTO Y ORDENAMIENTO TERRITORIAL

REGIÓN: CIBAO SUR
PROVINCIA: LA VEGA
MUNICIPIO: LA VEGA
DISTRITO MUNICIPAL: EL RANCHITO

FECHA DE VISITA TÉCNICA: 21 de noviembre de 2025

INFORME DE CIERRE DE EJECUCIÓN

Mediante el presente informe se da constancia que el Gobierno Local ha ejecutado 275.67 metros cuadrados de aceras y 267.80 metros lineales de contén, y se valida que se ha ejecutado el 100% o más en volumetría según la proyección estimada.

NOTAS

1- En vista del 1er levantamiento con fecha de 16 de mayo de 2023, observamos un avance de obra de un 84.56%, lo que procedimos a realizar una segunda visita.
2- La supervision realizada el 21 de noviembre de 2025 validó la ejecución de un 27.50%, indicando el completivo final para el cierre de ejecución, lo que corresponde a mas del 100% del referido programa.

PROGRAMA DE APOYO A LOS GOBIERNOS LOCALES PARA OBRAS DE INFRAESTRUCTURAS DE COMPETENCIAS MUNICIPALES

REPORTES DE AVANCE DE OBRA (ACERAS Y CONTENES)

1- UBICACIÓN DEL PROYECTO

PROVINCIA: LA VEGA

MUNICIPIO: LA VEGA

DISTRITO MUNICIPAL: EL RANCHITO

BARRIO Y/O SECTOR:

SABANA, LA ESQUINA

2- UNIDAD EJECUTORA (Marque con una X)

a. Gobierno Local [X]
b. Contratista [ ]

Razón Social: Tecnico

RNC ó Cédula:

3- BREVE DESCRIPCIÓN DE LA OBRA (Marque con una X)

a. Reparación de aceras y contenes: ☐
b. Incluye demoliciones de tramos: ☐
c. Incluye badenes: ☐
d. Otros: CONSTRUCCION DE ACERAS Y CONTENES

4- LOCALIZACIÓN DEL PROYECTO

Localización de cada inicio y fin, de cada uno de los tramos, y proceda a tabular las georreferencias. Puede auxiliarse de Google Maps.

TRAMOS	NOMBRE DE LA CALLE	INICIO		FINAL		LONGITUD DE ACERAS (m)	ANCHO DE LA ACERA (m)	TOTAL DE ACERAS (sumar ambos lados) (m2)	TOTAL DE CONTENES (sumar ambos lados) (m)
		LATITUD	LONGITUD	LATITUD	LONGITUD				
Tramo A	SABANA REY (LA ESQUINA)					55.7	1.13	62.94	55.7
Tramo B						121.4	1.11	134.75	121.4
Tramo C						75.7	1.03	77.97	90.7
Tramo D									
					TOTAL			275.66	267.8

LEVANTAMIENTO DE CIERRE DEL 1er y 2do COMPENTE DE ACERA Y CONTÉN

Liga Municipal Dominicana
Apoyo Municipal, Obras Públicas, Planeamiento y Ordenamiento Territorial
Santo Domingo, D.N.

2.2 Entorno inmediato (Edificaciones existentes): Viviendas: ☐ Escuelas: ☐ Comercio: ☐
Cuartel Policial: ☐ Iglesias: ☐ Parques: ☐ Canchas y/o Play: ☐ Otros: ☐

1- REFERENCIAS DEL SITIO

Fotografías de las calles a intervenir






LMD
Levant. De Cierre Del 1 y 2, A y C
21.11.2025 10:05
19.17476, -70.32868 (±27m)





EL RANCHITO

NOMBRE COMPLETO: Ricardo Cabrera

CÉDULA: 223-0016608-7

CODIA: 28893

FECHA DE LA VISITA TÉCNICA: 21/11/25

Valida y aprueba los datos suministrados,

Firma y sello

Junta Distrital ó Alcaldía Municipal

Junta Municipal El Ranchito
SINDICATURA
DM. EL RANCHITO, LA VEGA, R.D.

5- OBSERVACIONES Y RECOMENDACIONES

ninguna

6- FOTOGRAFÍAS DE LAS CALLES A INTERVENIR

Anexar imágenes de las obras.

Suministra los datos de este reporte el Supervisor,

LIGA MUNICIPAL
—DOMINICANA—

SUBSECRETARÍA DE APOYO MUNICIPAL, OBRAS PÚBLICAS, PLANEAMIENTO Y ORDENAMIENTO TERRITORIAL

INFORME DE AVANCE DE OBRA

CODIGO: 130103
REGIÓN: CIBAO SUR
PROVINCIA: LA VEGA
MUNICIPIO: LA VEGA
DISTRITO MUNICIPAL: EL RANCHITO

FECHA DE VISITA TÉCNICA: 16/05/203
TÉCNICOS: 1. Arq. Keilin Mora
2. Ing. Richard Cabrera

TRAMOS	NOMBRE DE LA CALLE	LONGITUD DE ACERAS (m)	ANCHO DE ACERAS (m)	CANTIDAD DE LADOS CON ACERAS	LONGITUD CONTENES (m)	CANTIDAD DE LADOS CON CONTENES	TOTAL DE ACERAS (m2)	TOTAL DE CONTENES (m)
TRAMO A	C/ PRINC. FRENTE AL AYUNTAMIENTO	20.80	1.16	1	38.60	1	24.128	38.6
TRAMO B	C/ PRINC. FRENTE A RAFAEL CORONADO	262.00	0.91	1	262.00	1	238.42	262
TRAMO C	C/ PRINC. FRENTE A RAFAEL CORONADO	55.20	0.82	1	186.60	1	45.264	186.6
TRAMO D	C/ PRINC. FRENTE A RAFAEL CORONADO 2	174.00	0.51	1	246.30	1	88.74	246.3
TRAMO E	SETOR LA ROSA	26.90	0.90	1	26.9	1	24.21	26.9
TRAMO F	SETOR LA ROSA CALLE 1	39.40	1.50	1	39.4	1	59.1	39.4
TRAMO G	SETOR LA ROSA CALLE 2	58.60	1.00	2	58.6	2	117.2	117.2
TRAMO H	SETOR LA ROSA CALLE 3	7.70	1.01	1	23.8	1	7.777	23.
TRAMO I	SETOR LA ROSA CALLE 4	14.40	0.27					
Total							604.84	940.80

AVANCE DE EJECUCIÓN DE OBRA

Monto asignado RD$ 3,650,552.63
Monto desembolsado RD$ 3,650,552.64 (100%)
Avance de obra 84.56%

Av. Jiménez Moya, Esq. Correa y Cidrón, Centro de los Héroes, Apartado Postal No. 1471, Santo Domingo, República Dominicana, Tel.:809-533-3686

LIGA MUNICIPAL
– DOMINICANA –

SUBSECRETARÍA DE APOYO MUNICIPAL, OBRAS PÚBLICAS, PLANEAMIENTO Y ORDENAMIENTO TERRITORIAL

REGIÓN: CIBAO SUR
PROVINCIA: LA VEGA
MUNICIPIO: LA VEGA
DISTRITO MUNICIPAL: EL RANCHITO

FECHA DE VISITA TÉCNICA: 16/05/203

INFORME DE AVANCE DE OBRA

A la fecha de 16/05/203 se ha ejecutado 604.84 metros cuadrados de aceras y 940.80 metros lineales de contén, lo que corresponde al 84.56% del fondo asignado para este territorio.

NOTAS

1. Estas aceras y contenes estan bien realizadas y cumplen con lo estblecido con el programa
2. No completa el cierre, de modo que por ende sera necesario hacer otro levantamiento para completar

IMÁGENES



Av. Jiménez Moya, Esq. Correa y Cidrón, Centro de los Héroes, Apartado Postal No. 1471, Santo Domingo, República Dominicana, Tel.:809-533-3686

LIGA MUNICIPAL
–DOMINICANA–



Suministra los datos de este reporte,

ARQ. KEILIN MORA
Técnico

ING. RICHARD CABRERA
Técnico

Av. Jiménez Moya, Esq. Correa y Cidrón, Centro de los Héroes, Apartado Postal No. 1471, Santo Domingo, República Dominicana, Tel.:809-533-3686